

MÄEERLISE JA  
MÄEERLISE TEENINDUSMAA  
PIIRIPUNKTIDE KOORDINAADID

Pii- punkt nr	Koordinaadid	
	X	Y
1	6472050.32	506187.48
2	6472082.21	506228.75
3	6472078.61	506242.81
4	6472083.13	506271.85
5	6472092.82	506296.98
6	6472038.97	506312.85
7	6471970.37	506333.88
8	6471942.12	506252.91
9	6471948.93	506248.78
10	6471918.96	506156.59
11	6471874.53	506179.23
12	6471891.08	506224.39
13	6471929.72	506257.98
14	6471924.55	506260.10
15	6471932.56	506266.80
16	6471938.53	506276.50
17	6471961.60	506336.60
18	6471859.60	506366.81
19	6471765.98	506384.80
20	6471747.64	506390.38
21	6471753.99	506329.99
22	6471711.91	506306.33
23	6471727.67	506273.47
24	6471704.90	506248.69
25	6471740.41	506216.17
26	6471753.36	506194.59
27	6471772.50	506184.96
28	6471775.22	506179.42
29	6471774.47	506173.21
30	6471771.50	506169.53
31	6471790.11	506140.55
32	6471840.49	506052.96
33	6471847.39	506044.41
34	6471857.77	506061.53
35	6471881.98	506095.75
36	6471915.85	506084.38
37	6471947.28	506075.08
38	6471950.23	506074.74
39	6471951.79	506076.67
40	6471949.75	506080.55
41	6471949.48	506085.33
42	6471951.81	506090.30
43	6471956.41	506093.39
44	6471961.56	506093.57
45	6471967.67	506091.08
46	6472050.37	506187.37

Mäeeraldise ja teenindusmaa pindala: 7.37 ha.

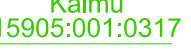
LEPPEMÄRGID




Mäeeraldise ja mäeeraldise teenindusmaa piir,  
piiripunkt ja piiripunkti number



Maavaravaru plokki piiri, plokki number ja varu kategooria  
(aT - aktiivne tarbeline, aR - aktiivne reservvaru)



Katastrilise piiri, nimetus ja tunnus




Maapinna samakõrgusjoon, abs m



Mäeeraldise lamami samakõrgusjoon abs, m



Nõlvateraviku alumine kontuur karjääri põhjal  
(nõlvateraviku ülemine kontuur kulgeb mäeeraldise piiri)



Geoloogilise läbilõike joon



Teekaitsevöönd



Elektripaigaldise kaitsevöönd



Kinnismälestis, kalmistu (ID 11726)



Kinnismälestise kaitsevöönd



Puurkaevu hooldusala, vid 995972496



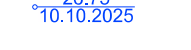
Veetase, abs m




Möödamistamise kuupäev



Geoloogiline uuringupunkt



Uuringupunkti number Katendi paksus, m



Suudme abs kõrgus, m Kasuliku kihi paksus, m



Mäeeraldise lamami  
abs kõrgus, m



Puurauk



Kaevand

MÄRKUSED:

- Koordinaadid L-EST97 süsteemis, kõrgused EH2000 süsteemis.
- Kasutatud materjalid:
  - Soomra Viilvakarjääri markseidimöödistus seisuga 10.10.2025. OÜ J. Viru Markseidimöödistus.
  - Seletuskiri Soomra maardla täiendava varu arvele võtmise kohta (varu seisuga 01.12.2024. a). V. Valling 2024. EGF: 9938.
- Katastriliste ja kitsenduste andmed: Maa- ja Ruumilamet 20.02.2026.a.
- Maardla varuplokkide andmed: Maavarade register, EGT 2026.



MäeBüroo Nord OÜ  
Pärnu mnt 232/4  
11314 Tallinn

+372 613 9810  
info@maeburoo.ee  
www.maeburoo.ee

TÖÖ NUMBER  
26PR-819

KUIPÄEV  
25.02.2026

KOOSTAS  
Margus Kukk (alkirjastatud digitaalselt)

VORMISTAS  
Viljar Roosimaa (alkirjastatud digitaalselt)

OBJEKT ASUKOHT

Pärnu maakond, Pärnu linn

OBJEKT, JOONISE NIMETUS

SOOMRA VIILVAKARJÄÄRI  
MÄEERLISE PLAAAN

TELLIJAL  
NURME TEEDEHITUS OÜ

Kruusa, Nurme küla, 85004

Tõrva vald, Pärnu maakond

MÕÖTKAVA

1:1000

0 5 10 20m